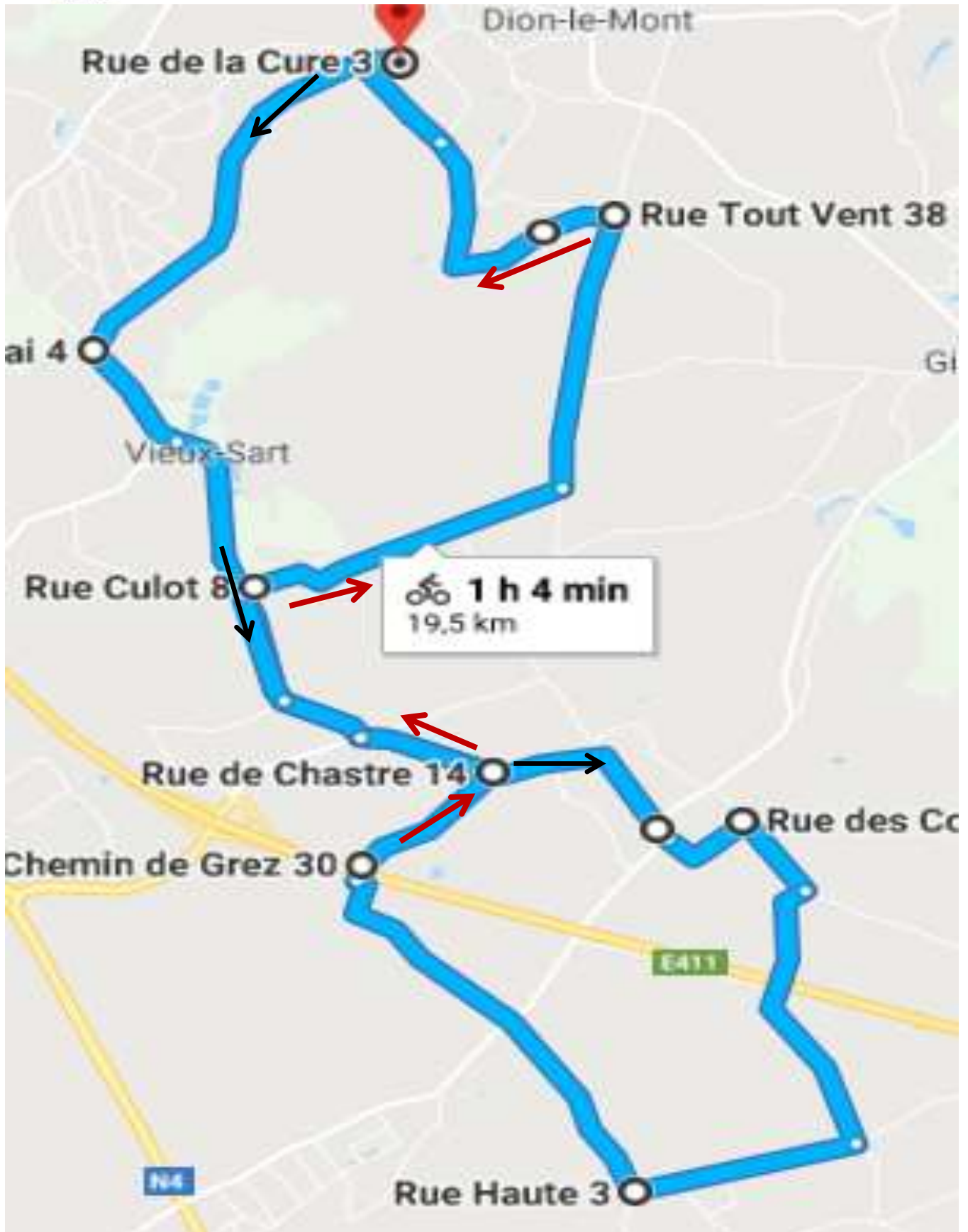




Roulez contre le cancer – 06/05/2018

Balade familiale de 20 km





Rue de la Cure 3, 1325 Chaumont-Gistoux à Rue de la Cure 3, 1325 Chaumont-Gistoux À vélo 19,5 km, 1 h 4 min

Rue de la Cure 3 ⚠ Attention : Les itinéraires à vélo peuvent ne pas toujours tenir compte des conditions réelles
1325 Chaumont-Gistoux

- ↑ 1. Prendre la direction nord-ouest sur Rue de la Cure vers Rue du Brocsous
35 m
- ↶ 2. Prendre à gauche sur Rue du Brocsous
2,2 km
- ↷ 3. Prendre à droite sur Chemin du Relai
8 m

10 min (2,2 km)

Chemin du Relai 4

1325 Chaumont-Gistoux

- ↑ 4. Prendre la direction sud-est sur Chemin du Relai vers Rue du Brocsous
600 m
- ↑ 5. Continuer sur Rue de Neussart
1,5 km
- ↑ 6. Continuer sur Chemin de Vieusart
400 m
- ↶ 7. Prendre à gauche sur Rue de Chastre
1,6 km

14 min (4,1 km)

Corroy-le-Grand

1325

- ↑ 8. Prendre la direction sud sur Rue de Chastre vers Rue des Corbeaux
73 m
- ↶ 9. Prendre à gauche sur Rue des Corbeaux
450 m
- ↶ 10. Tourner à gauche pour rester sur Rue des Corbeaux
[i](#) Votre destination se trouvera sur la gauche.
17 m

2 min (550 m)

Rue des Corbeaux 36A

1325 Chaumont-Gistoux

- ↑ 11. Prendre la direction sud sur Rue des Corbeaux vers Baty du Chêne
450 m

- 12. Prendre à droite sur Baty du Chêne 1,5 km

- 13. Prendre à droite sur Rue Haute 1,0 km

9 min (2,9 km)

Rue Haute 3

1457 Walhain

- ↑ 14. Prendre la direction sud-ouest sur Rue Haute vers Chemin de Corbais 10 m

- 15. Prendre à droite sur Chemin de Corbais 2,1 km

- 16. Tourner à droite vers Chemin de Grez 83 m

- ↶ 17. Prendre à gauche sur Chemin de Grez 8 m
i Votre destination se trouvera sur la droite.

6 min (2,2 km)

Chemin de Grez 30

1325 Chaumont-Gistoux

- ↑ 18. Prendre la direction est sur Chemin de Grez 8 m

- ↶ 19. Tourner à gauche 750 m

2 min (750 m)

Rue de Chastre 14

1325 Chaumont-Gistoux

- ↑ 20. Prendre la direction ouest sur Rue de Chastre vers Chemin de Vieusart 600 m

- 21. Prendre à droite sur Chemin de Vieusart 400 m


- ↑ 22. Continuer sur Rue de Neussart 600 m



- 23. Prendre à droite sur Rue Culot 64 m

5 min (1,6 km)

Rue Culot 8

1325 Chaumont-Gistoux

-  24. Prendre la direction nord-est sur Rue Culot vers Rue Tout Vent 1,5 km

-  25. Prendre à gauche sur Rue Tout Vent 1,5 km
 Votre destination se trouvera sur la gauche.

10 min (2,9 km)

Rue Tout Vent 38

1325 Chaumont-Gistoux

-  26. Prendre la direction sud sur Rue Tout Vent vers Rue de la Commone 9 m

-  27. Prendre à droite sur Rue de la Commone 1,5 km

-  28. Continuer sur Rue Fond Delvaux 550 m

-  29. Prendre à droite sur Rue du Brocsous 150 m

-  30. Prendre à droite sur Rue de la Cure 20 m
 Votre destination se trouvera sur la gauche.

6 min (2,2 km)

Rue de la Cure 3

1325 Chaumont-Gistoux

Cet itinéraire est fourni à titre indicatif. Il est possible que vous deviez suivre un itinéraire différent de celui indiqué en raison de travaux, de bouchons, des conditions météorologiques, de déviations ou d'autres perturbations. Veuillez en tenir compte lors de la préparation de votre trajet. Veillez en outre à respecter le code de la route et la signalisation sur votre trajet.